

**LEGENDA:**

- - TEREN PROJEKTOWANY
- - TEREN ISTNIEJĄCY
- ▬ - PROJEKTOWANE OBRZEŻE
- - PROJEKTOWANY KRAWĘŻNIK
- ┌ - PROJEKTOWANY MUR OPOROWY

PRZEKRÓJ POPRZECZNY  
5+79.41



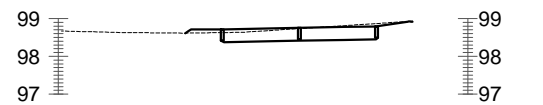
Odsunięcia od osi	0.00	3.52	4.53	6.53	8.53	8.69
Rzędne drogi	98.99	98.37	98.47	98.51	98.55	98.32
Odsunięcia od osi	0.00		+5.00			
Rzędne terenu	98.99		98.48			

PRZEKRÓJ POPRZECZNY  
6+94.22



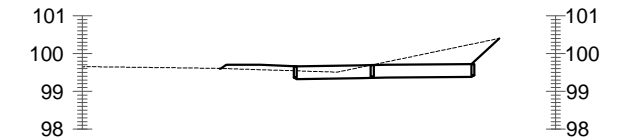
Odsunięcia od osi	0.00	3.34	6.32	8.33	10.34	11.35
Rzędne drogi	99.49	99.54	99.64	99.68	99.72	99.56
Odsunięcia od osi	0.00		+5.00		+10.00	
Rzędne terenu			99.64			

PRZEKRÓJ POPRZECZNY  
6+06.68



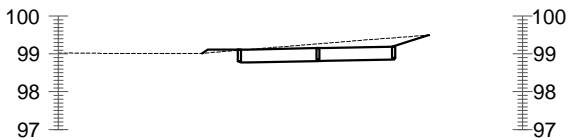
Odsunięcia od osi	0.00	3.36	4.37	6.38	8.38	9.37
Rzędne drogi	98.68	98.61	98.71	98.75	98.79	98.91
Odsunięcia od osi	0.00		+5.00			
Rzędne terenu	98.68		98.72			

PRZEKRÓJ POPRZECZNY  
7+30.89



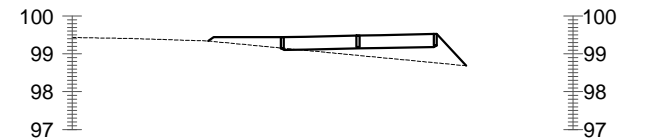
Odsunięcia od osi	0.00	3.67	6.67	7.67	10.29	11.03
Rzędne drogi	99.53	99.61	99.66	99.69	99.72	100.40
Odsunięcia od osi	0.00		+5.00		+10.00	
Rzędne terenu	99.53		99.69		99.72	

PRZEKRÓJ POPRZECZNY  
6+43.88



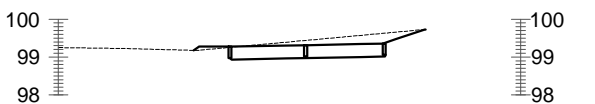
Odsunięcia od osi	0.00	3.80	4.83	6.83	8.83	9.81
Rzędne drogi	98.98	99.01	99.11	99.15	99.19	99.50
Odsunięcia od osi	0.00		+5.00			+10.00
Rzędne terenu	98.98		99.12			

PRZEKRÓJ POPRZECZNY  
7+60.59



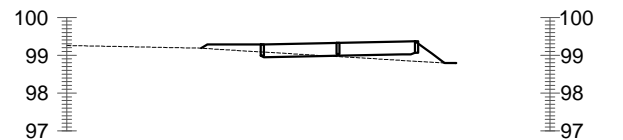
Odsunięcia od osi	0.00	3.60	5.56	7.56	9.57	10.42
Rzędne drogi	99.28	99.34	99.44	99.48	99.52	98.72
Odsunięcia od osi	0.00		+5.00		+10.00	
Rzędne terenu	99.28		99.44			

PRZEKRÓJ POPRZECZNY  
6+68.54



Odsunięcia od osi	0.00	3.69	4.58	6.58	8.58	9.71
Rzędne drogi	99.20	99.25	99.27	99.31	99.35	99.73
Odsunięcia od osi	0.00		+5.00			+10.00
Rzędne terenu	99.20		99.28			

PRZEKRÓJ POPRZECZNY  
7+99.29



Odsunięcia od osi	0.00	3.56	5.21	7.21	9.21	10.18
Rzędne drogi	99.07	99.19	99.29	99.33	99.37	98.79
Odsunięcia od osi	0.00		+5.00		+10.00	
Rzędne terenu	99.07		99.29			

**INWESTYCJA:** Rozbudowa drogi powiatowej Nr 4360W ul. Piłsudskiego i Radzymskiej (na odcinku od ul. Poznańskiej do ronda w Czarnej) w Wołominie polegającej na budowie ścieżki rowerowej wraz z przebudową istniejącego chodnika, budową zatok autobusowych wraz z uzyskaniem decyzji na realizację inwestycji drogowej (ZRID)

**WYKONAWCA:**



DROMACC  
Maciej Białoszewski  
ul. Góroworska 31A/5  
07-410 Ostrołęka  
NIP: 758-210-07-65  
REGON: 146110936  
tel. +48 660 522 577

**ZAMAWIAJĄCY:**



ZARZĄD POWIATU WOŁOMIŃSKIEGO  
ul. Prądyńskiego 3  
05-200 Wołomin

PROJEKTANT:	imię i nazwisko: inż. Przemysław Więcek	nr uprawnień: MAZ/0396/POOD/06 uprawnienia budowlane do projektowania bez ograniczeń w specjalności drogowej	podpis:
SPRAWDZAJĄCY:	mgr inż. Jacek Żuraw	PDK/0047/PWOD/04 uprawnienia budowlane do projektowania i kier. robotami bez ograniczeń w specjalności drogowej	
OPRACOWYUJĄCY:	mgr inż. Maciej Białoszewski		

**RYSUNEK:**

PRZEKROJE POPRZECZNE

nr: 8\_3

<b>DATA:</b>	<b>SKALA:</b>	<b>FAZA:</b>	<b>REWIZJA:</b>
12/2018	1:200	PW	A